

# GRAD ZAGREB

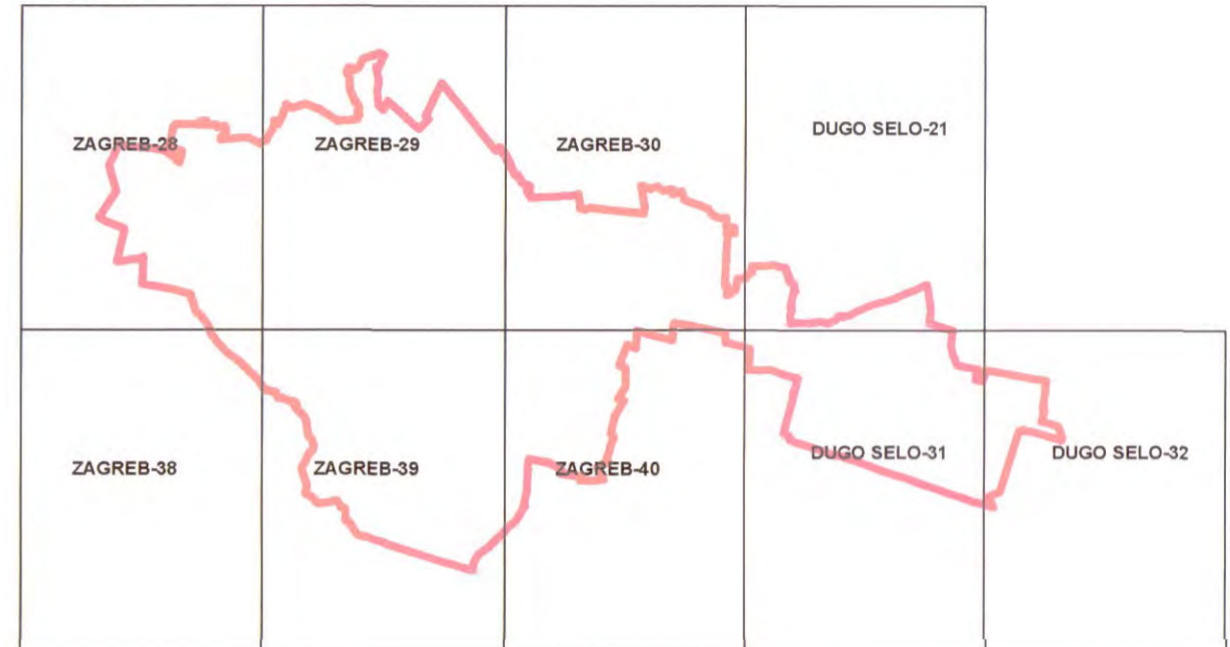
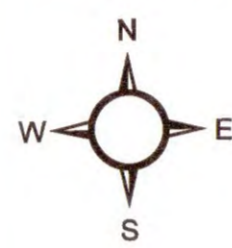
## GENERALNI URBANISTIČKI PLAN SESVETA

### 3.a PROMETNA MREŽA - IZMJENE I DOPUNE 2026.

#### TUMAČ PLANSKOG ZNAKOVLJA

- GRADSKA AUTOCESTA
- GLAVNA GRADSKA ULICA
- GRADSKA ULICA
- SABIRNA ULICA
- BICIKLISTIČKA STAZA
- MEĐUNARODNI ZRAČNI PUT
- REZERVACIJA PROŠIRENJA POSTOJEĆE ULICE
- PJEŠAČKA ZONA - SREDIŠTE SESVETA
- PJEŠAČKE POVRŠINE
- KORIDORI JAVNO PROMETNIH POVRŠINA
- ŽELJEZNIČKA PRUGA - MAGISTRALNA GLAVNA
- KOLODVOR - PUTNIČKI (MEĐUMJESNI)
- ŽELJEZNIČKA POSTAJA
- PARKIRALIŠTE
- GARAŽA
- PARKIRALIŠTE - GARAŽA
- BENZINSKA POSTAJA
- GRANICA GENERALNOG URBANISTIČKOG PLANA SESVETA

#### VEZA KARATA:



#### GRAD ZAGREB

Naziv prostornog plana: **IZMJENE I DOPUNE GENERALNOGA URBANISTIČKOG PLANA SESVETA 2026.**  
prijedlog plana za ponovnu javnu raspravu

Naziv kartografskog prikaza: **3.a PROMETNA MREŽA**  
- izmjene i dopune 2026.

Broj kartografskog prikaza: 3.a Mjerilo kartografskog prikaza: 1 : 5000

Odluka o izradi izmjena i dopuna Generalnog urbanističkog plana Seseveta („Službeni glasnik Grada Zagreba“ br. 15/23). Odluka o donošenju izmjena i dopuna Generalnog urbanističkog plana Seseveta (Službeni glasnik Grada Zagreba br. \_\_/\_\_)

Javna rasprava (datum objave): 11.3.2026. Jutarnji List Javni uvid održan: od 16. ožujka do 30. ožujka 2026.

Ponovna javna rasprava (datum objave): Ponovni javni uvid održan:

Nositelj izrade:  **GRADSKI URED ZA GOSPODARSTVO, EKOLOŠKU ODRŽIVOST I STRATEGIJSKO PLANIRANJE**  
Trg S. Radića 1, Zagreb


Pečat Gradskog ureda za gospodarstvo, ekološku održivost i strategijsko planiranje.



Odgovorna osoba za provođenje javne rasprave:

Pročelnica  
Ana Pavičić Kaselj, univ.mag.oec.

Odgovorna osoba za provođenje ponovne javne rasprave:

  
po ovlasti Gradonačelnika obavlja poslove pročelnice  
Dunja Mazzocco Drvar, dipl.ing.fizike

Stručni izrađivač:  zavod za prostorno uređenje grada zagreba Sjedište: Ul. Republike Austrije 18, Zagreb  
Privremeno sjedište: Martičeva ulica 14, Zagreb

Pečat pravne osobe koja je izradila Plan:



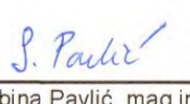
Odgovorna osoba izrađivača Plana:

  
Ravnatelj  
Nikša Božić, dipl.ing.arh.

Odgovorni voditelj izrade Plana.



Odgovorna osoba izrađivača Plana:


  
Sabina Pavlič, mag.ing.arch.  
ovlaštena arhitekta urbanistica

Stručni tim u izradi Plana:  
Nataša Aralica, dipl.ing.arh. Ivan Lončarić, prof.pov. i geogr. Sabina Pavlič, mag.ing.arch.  
Dino Bečić, mag.geogr. Martina Margetić, dipl.iur. Sanja Pavlović, dipl.iur., univ.spec.admin.urb.  
Mirela Bokulić Zubac, dipl.ing.arh. Katica Mihanović, dipl.ing.šum. Alen Pažur, mag.geogr.  
Nikša Božić, dipl.ing.arh. Domagoj Mlinarić, mag.ing.arch. Ana Topić, mag.ing.arch.  
Jelena Bule, mag.ing.arch. Nives Mornar, dipl.ing.arh. Tea Truta, mag.ing.arch.  
Jasmina Đoko, dipl.ing.agr. Ivan Nemet, mag.ing.traff. Marta Turk, mag.ing.arch.  
Boris Gregurić, dipl.ing.arh. Vladimir Ninčić, dipl.ing.grad. Danijel Zdoic, dipl.ing.prom.  
Dijana Krstanović, dipl.ing.grad. Momir Pavlečić Slobodan, mag.ing.prosp.arch.

Pečat Gradske skupštine Grada Zagreba:

M.P.

Predsjednik Gradske skupštine Grada Zagreba:

  
Matej Mišić, mag.iur.

Istovjetnost Plana s Izvornikom ovjerava

Pečat nadležnog tijela

(ime, prezime, potpis)

M.P.

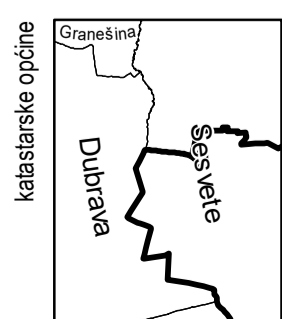
ZAGREB-18



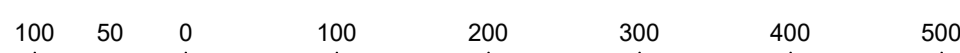
ZAGREB-27

ZAGREB-29

ZAGREB-38



podjela listova HTRS96/TM	5-4-4-105-9	5-5-4-105-9
	5-9-4-105-9	5-10-4-105-9

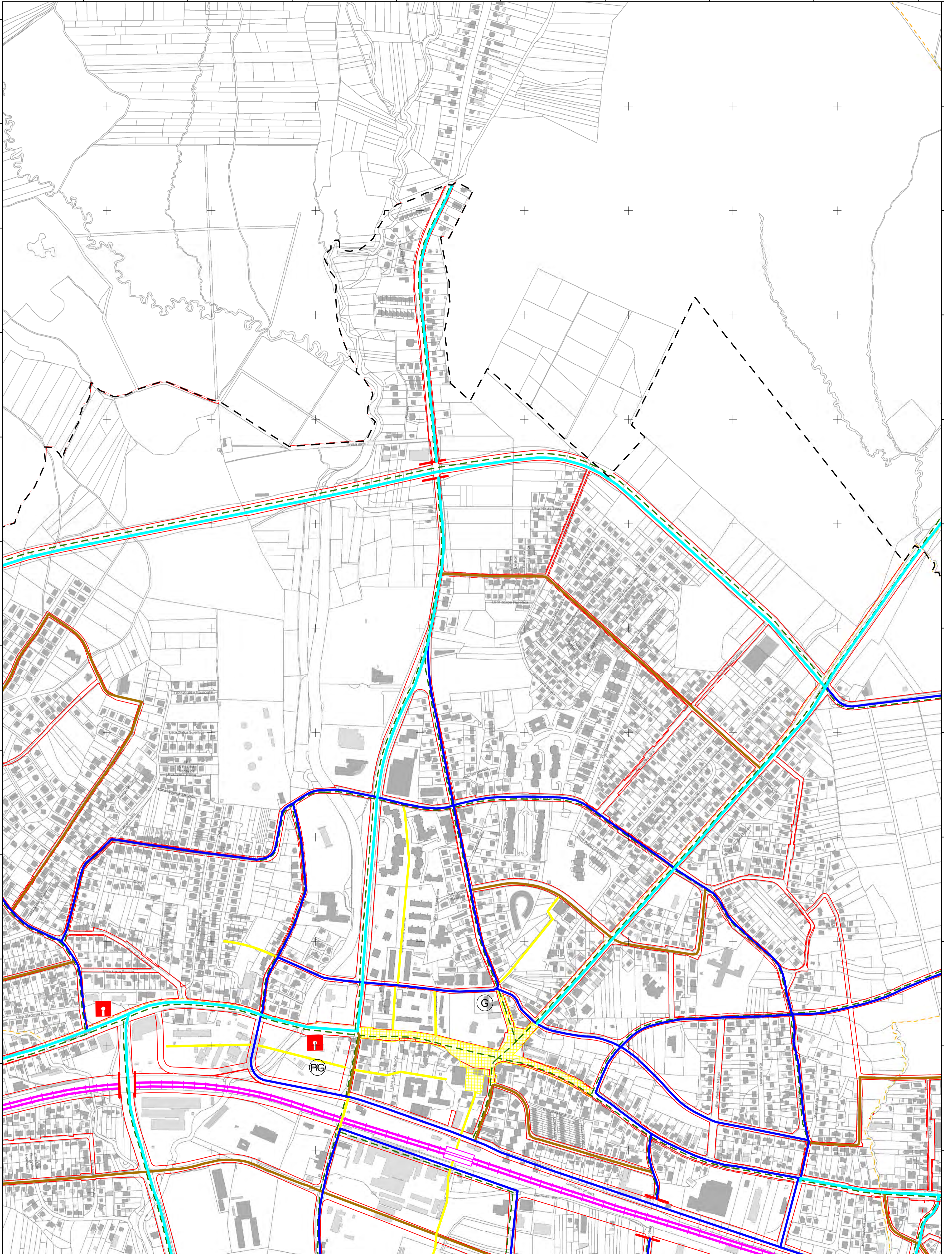


MJERILO 1:5.000

Podloga: katastarska podloga, prosinac 2024  
 Gradski ured za katastar i geodetske poslove Grada Zagreba  
 Nositelj izrade: Gradski ured za gospodarstvo, ekološku održivost i strategijsko planiranje  
 Stručni izrađivač: Zavod za prostorno uređenje Grada Zagreba  
 Odluka o izradi: Odluka o izradi izmjena i dopuna Generalnog urbanističkog plana Sesveta (Službeni glasnik Grada Zagreba 15/23)

Koordinatni sistem: HTRS96 Croatia TM  
 Projekcija: Transverse Mercator  
 Datum: Croatian Terrestrial Reference System  
 Mjerna jedinica: Meter

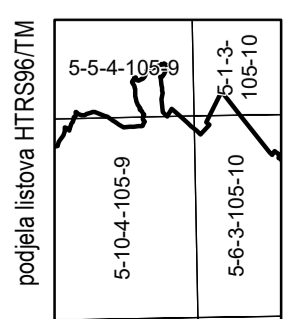
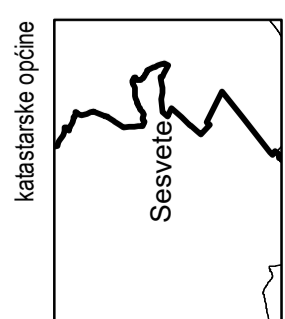
ZAGREB-19



ZAGREB-28

ZAGREB-30

ZAGREB-39

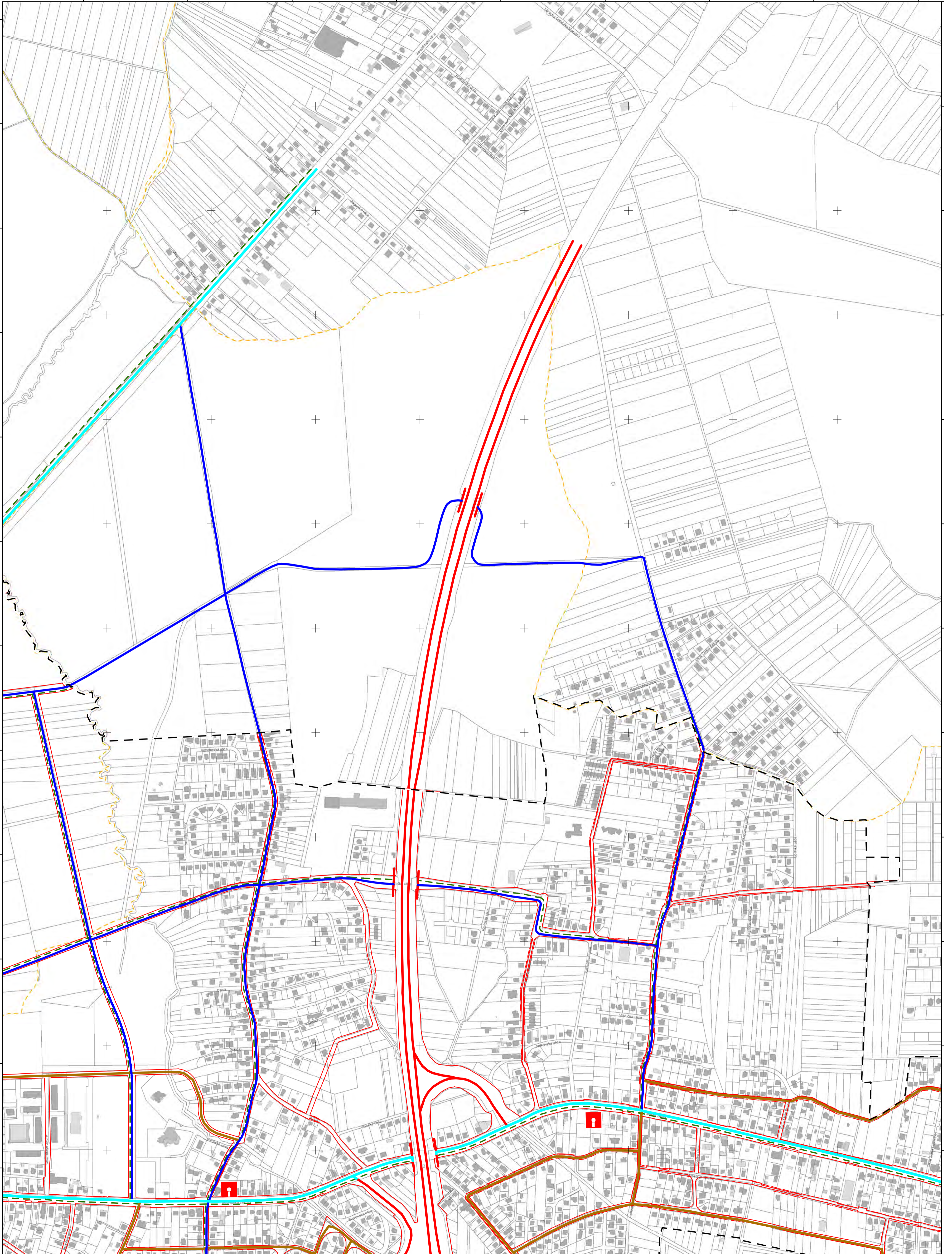


MJERILO 1:5.000

Podloga: katastarska podloga, prosinac 2024  
 Gradski ured za katastar i geodetske poslove Grada Zagreba  
 Nositelj izrade: Gradski ured za gospodarstvo, ekološku održivost i strategijsko planiranje  
 Stručni izrađivač: Zavod za prostorno uređenje Grada Zagreba  
 Odluka o izradi: Odluka o izradi izmjena i dopuna Generalnog urbanističkog plana Sesveta (Službeni glasnik Grada Zagreba 15/23)

Koordinatni sistem: HTRS96 Croatia TM  
 Projekcija: Transverse Mercator  
 Datum: Croatian Terrestrial Reference System  
 Mjerna jedinica: Meter

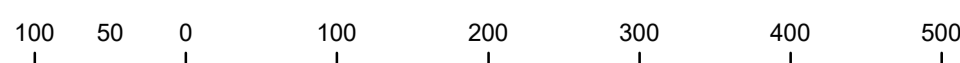
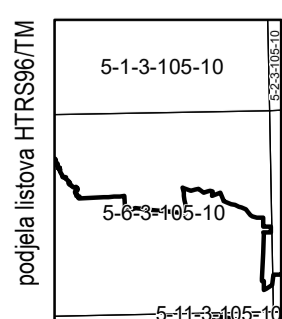
ZAGREB-20



ZAGREB-29

DUGO SELO-21

ZAGREB-40

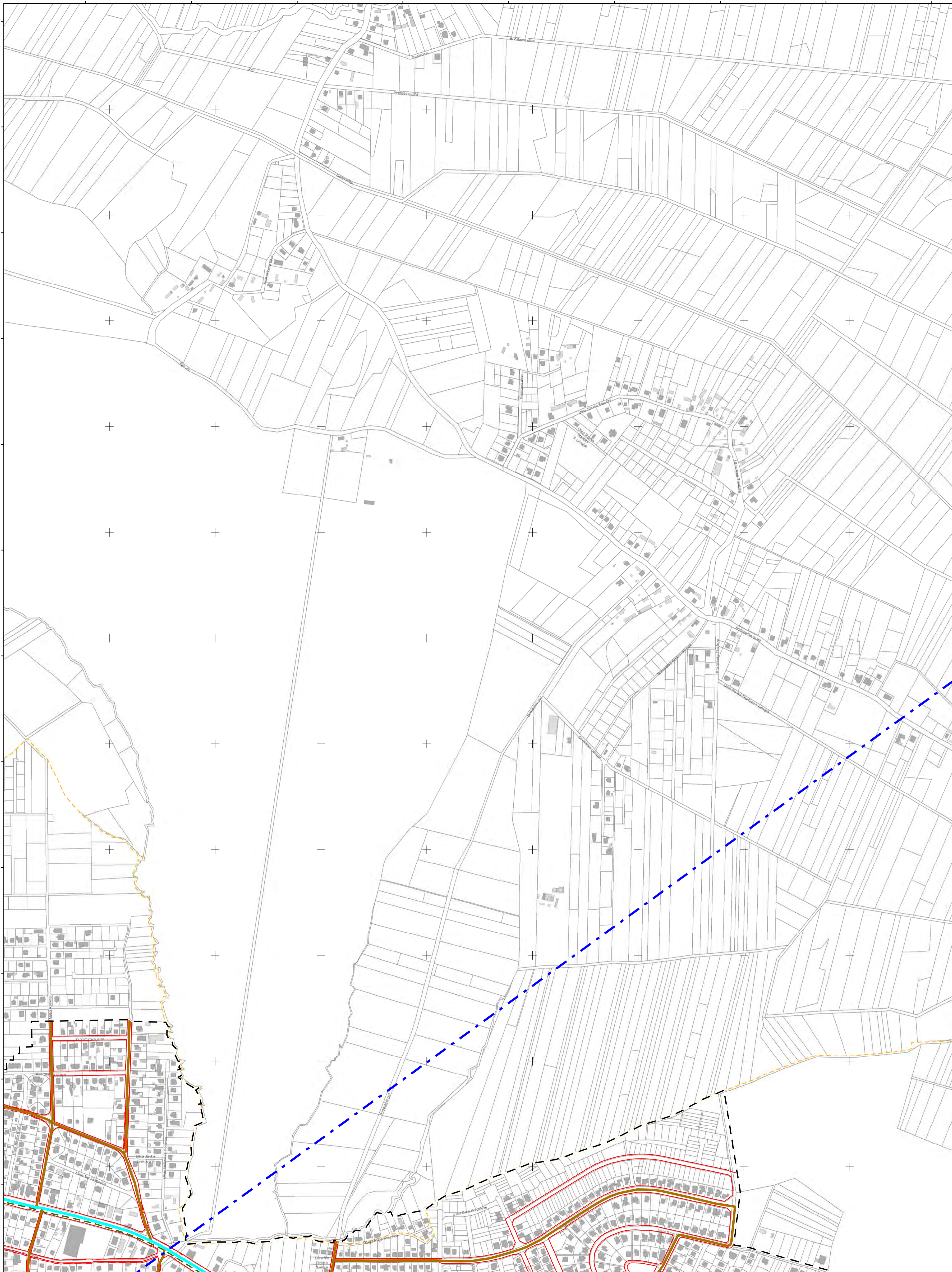


MJERILO 1:5.000

Podloga: katastarska podloga, prosinac 2024  
 Gradski ured za katastar i geodetske poslove Grada Zagreba  
 Nositelj izrade: Gradski ured za gospodarstvo, ekološku održivost i strategijsko planiranje  
 Stručni izrađivač: Zavod za prostorno uređenje Grada Zagreba  
 Odluka o izradi: Odluka o izradi izmjena i dopuna Generalnog urbanističkog plana Seseveta (Službeni glasnik Grada Zagreba 15/23)

Koordinatni sistem: HTRS96 Croatia TM  
 Projekcija: Transverse Mercator  
 Datum: Croatian Terrestrial Reference System  
 Mjerna jedinica: Meter

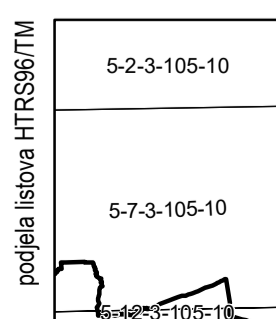
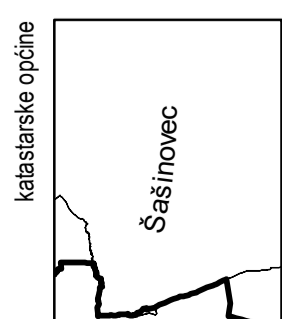
DUGO SELO-11



ZAGREB-30

DUGO SELO-22

DUGO SELO-31



MJERILO 1:5.000

Podloga: katastarska podloga, prosinac 2024  
 Gradski ured za katastar i geodetske poslove Grada Zagreba  
 Nositelj izrade: Gradski ured za gospodarstvo, ekološku održivost i strategijsko planiranje  
 Stručni izrađivač: Zavod za prostorno uređenje Grada Zagreba  
 Odluka o izradi: Odluka o izradi izmjena i dopuna Generalnog urbanističkog plana Sessveta (Službeni glasnik Grada Zagreba 15/23)

Koordinatni sistem: HTRS96 Croatia TM  
 Projekcija: Transverse Mercator  
 Datum: Croatian Terrestrial Reference System  
 Mjerna jedinica: Meter

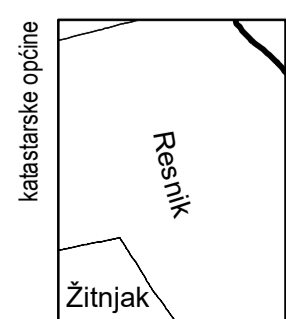
ZAGREB-28



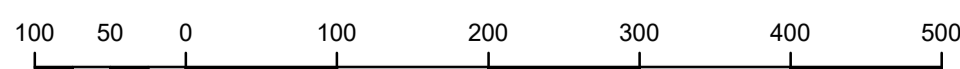
ZAGREB-37

ZAGREB-39

ZAGREB-48



podjela listova HTRS96/TM	5-14-4-105-9	5-15-4-105-9
	5-19-4-105-9	5-20-4-105-9

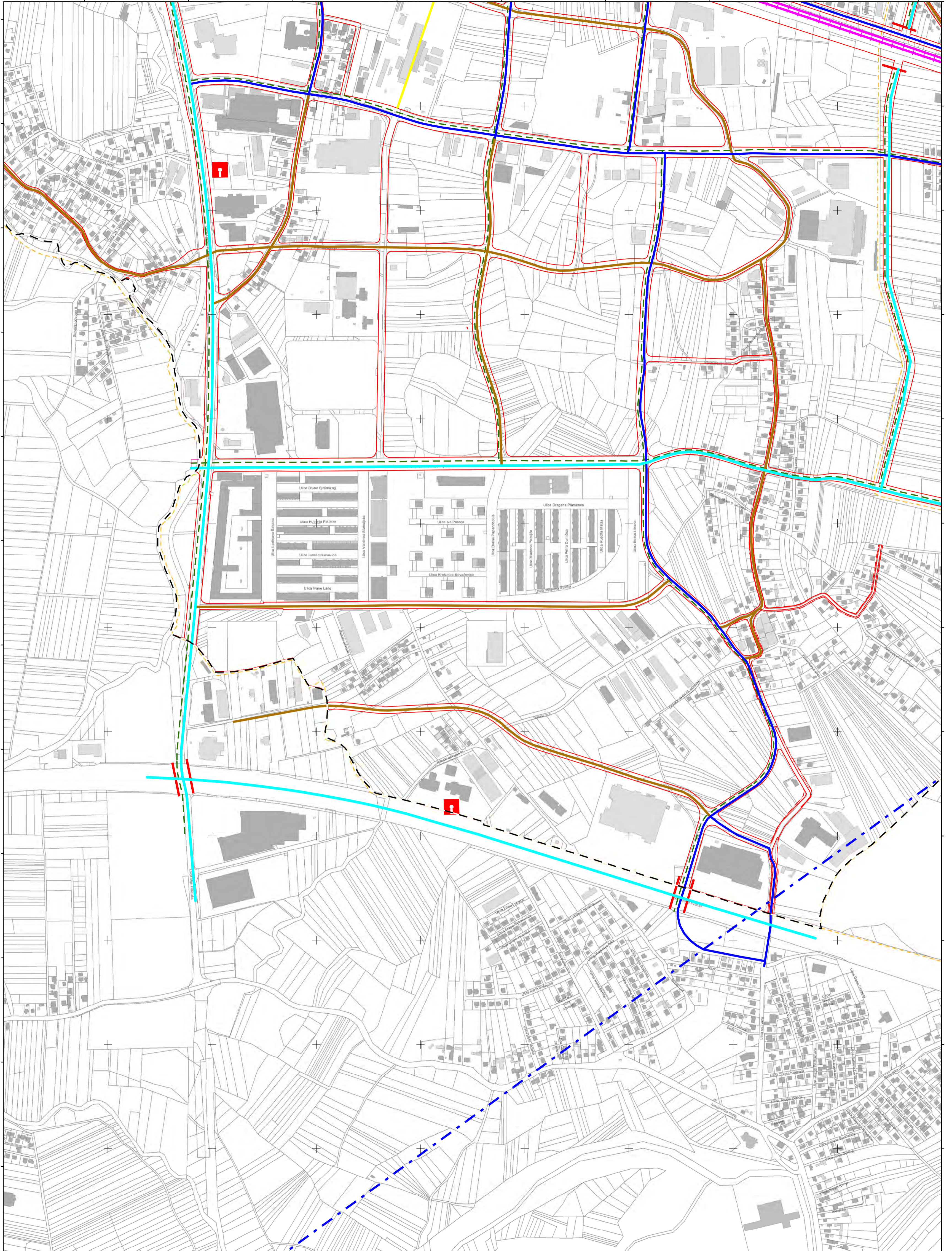


MJERILO 1:5.000

Podloga: katastarska podloga, prosinac 2024  
 Gradski ured za katastar i geodetske poslove Grada Zagreba  
 Nositelj izrade: Gradski ured za gospodarstvo, ekološku održivost i strategijsko planiranje  
 Stručni izrađivač: Zavod za prostorno uređenje Grada Zagreba  
 Odluka o izradi: Odluka o izradi izmjena i dopuna Generalnog urbanističkog plana Sessveta (Službeni glasnik Grada Zagreba 15/23)

Koordinatni sistem: HTRS96 Croatia TM  
 Projekcija: Transverse Mercator  
 Datum: Croatian Terrestrial Reference System  
 Mjerna jedinica: Meter

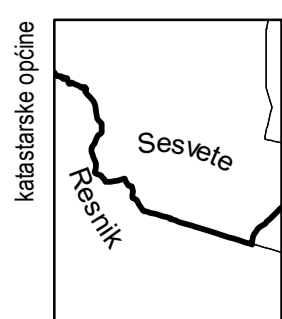
ZAGREB-29



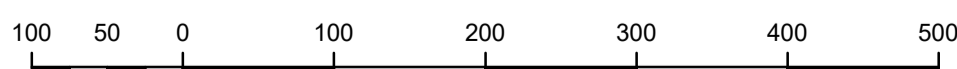
ZAGREB-38

ZAGREB-40

ZAGREB-49



podjela listova HTRS96/TM	
5-15-4-105-9	5-11-3-105-10
5-20-4-105-9	5-15-3-105-10

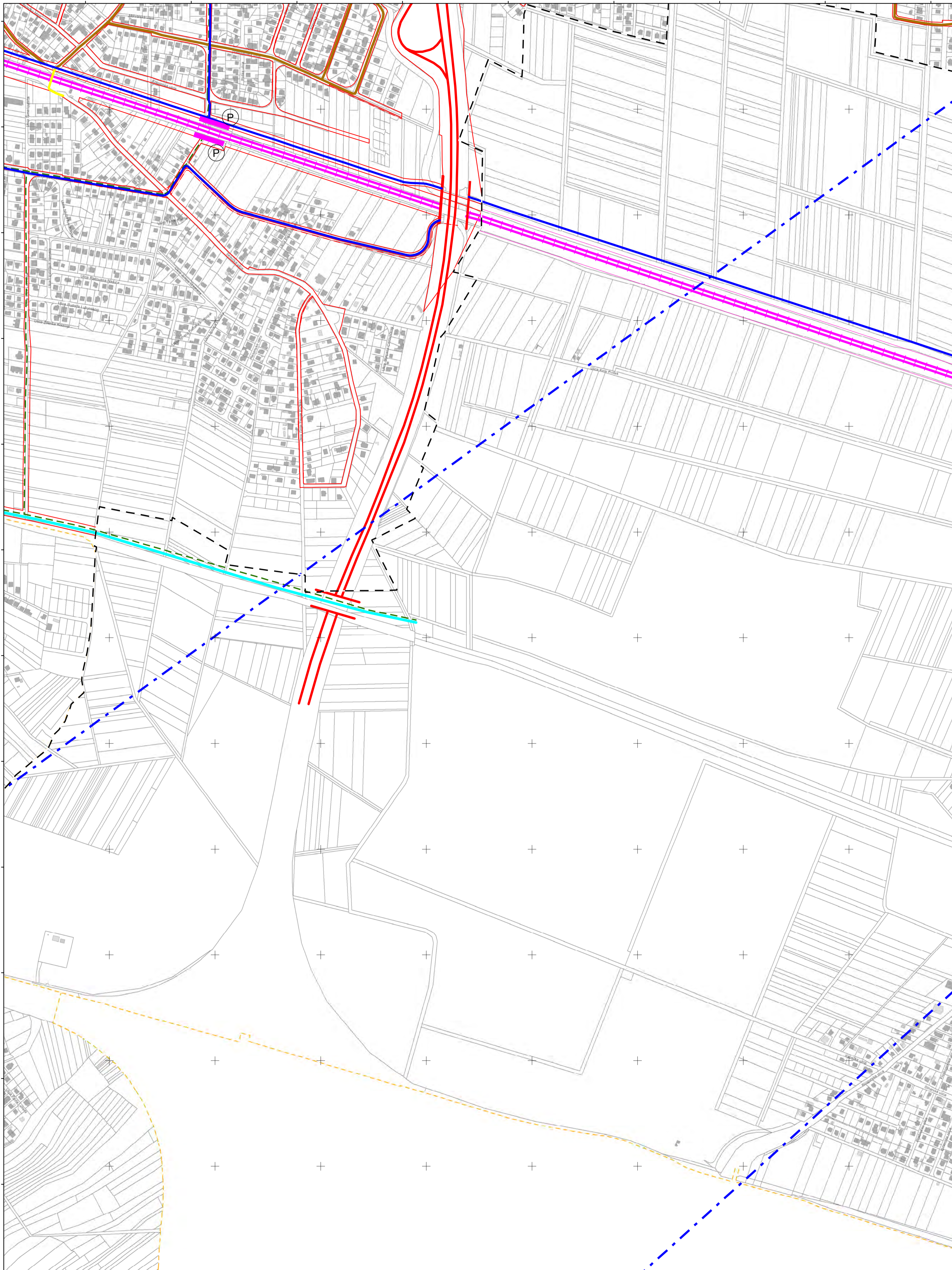


MJERILO 1:5.000

Podloga: katastarska podloga, prosinac 2024  
 Gradski ured za katastar i geodetske poslove Grada Zagreba  
 Nositelj izrade: Gradski ured za gospodarstvo, ekološku održivost i strategijsko planiranje  
 Stručni izradivač: Zavod za prostorno uređenje Grada Zagreba  
 Odluka o izradi: Odluka o izradi izmjena i dopuna Generalnog urbanističkog plana Sesveta (Službeni glasnik Grada Zagreba 15/23)

Koordinatni sistem: HTRS96 Croatia TM  
 Projekcija: Transverse Mercator  
 Datum: Croatian Terrestrial Reference System  
 Mjerna jedinica: Meter

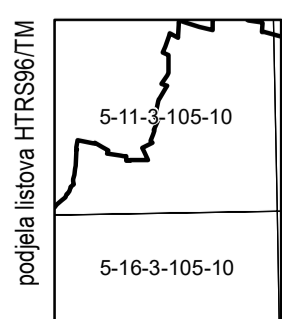
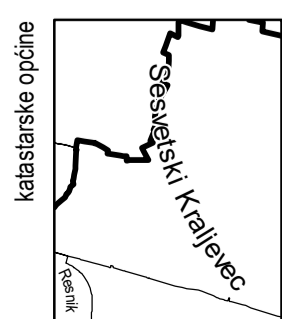
ZAGREB-30



ZAGREB-39

DUGO SELO-31

ZAGREB-50

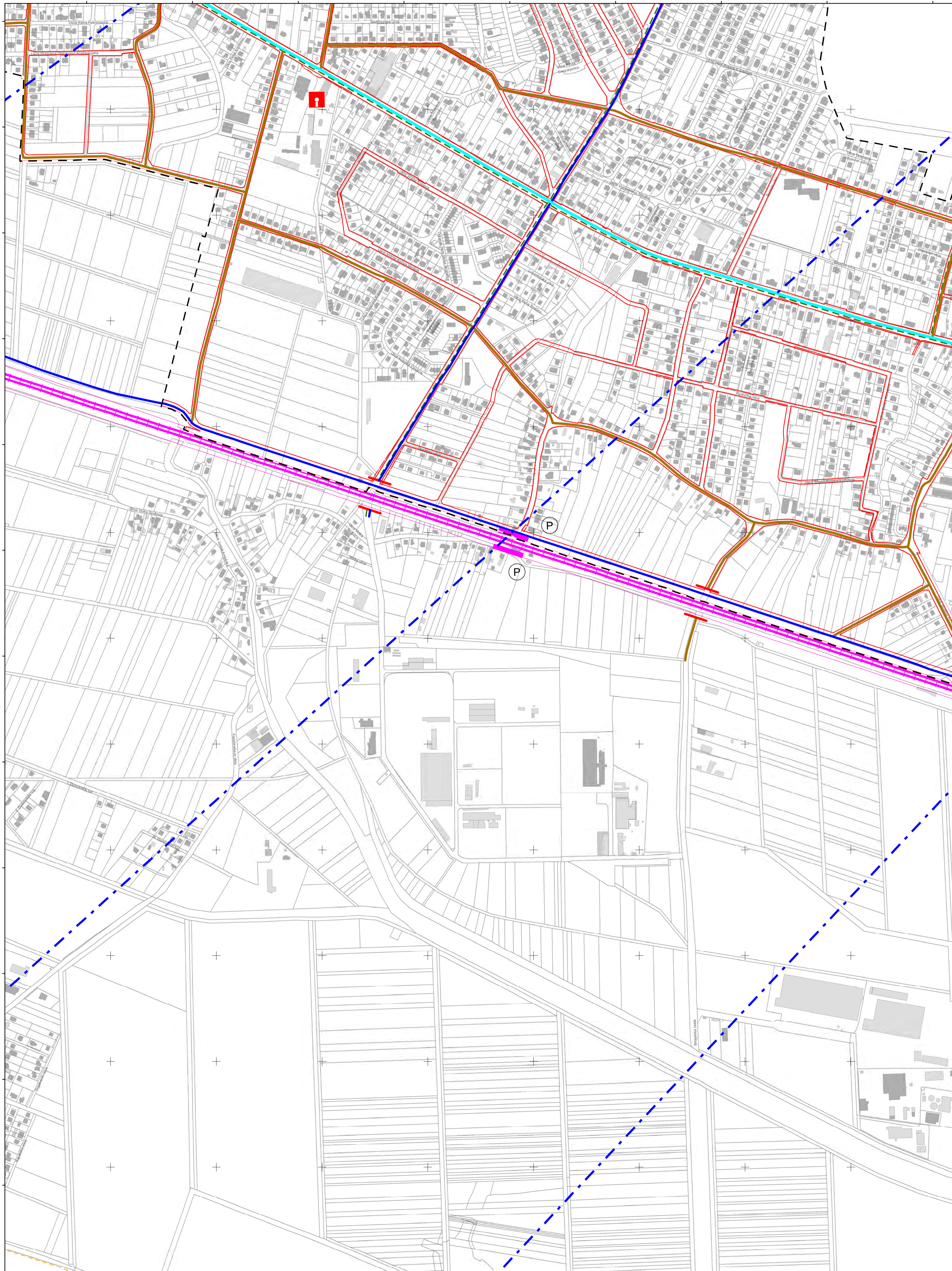


MJERILO 1:5.000

Podloga: katastarska podloga, prosinac 2024  
 Gradski ured za katastar i geodetske poslove Grada Zagreba  
 Nositelj izrade: Gradski ured za gospodarstvo, ekološku održivost i strategijsko planiranje  
 Stručni izrađivač: Zavod za prostorno uređenje Grada Zagreba  
 Odluka o izradi: Odluka o izradi izmjena i dopuna Generalnog urbanističkog plana Sesveta (Službeni glasnik Grada Zagreba 15/23)

Koordinatni sistem: HTRS96 Croatia TM  
 Projekcija: Transverse Mercator  
 Datum: Croatian Terrestrial Reference System  
 Mjerna jedinica: Meter

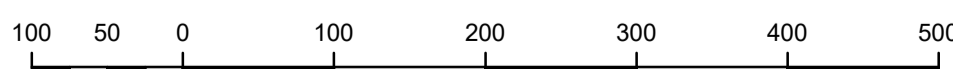
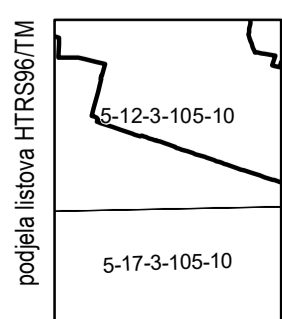
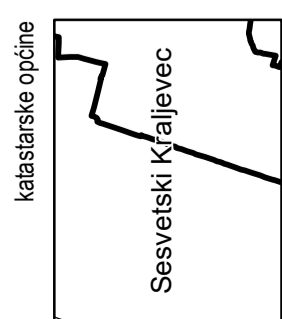
DUGO SELO-21



ZAGREB-40

DUGO SELO-32

DUGO SELO-41

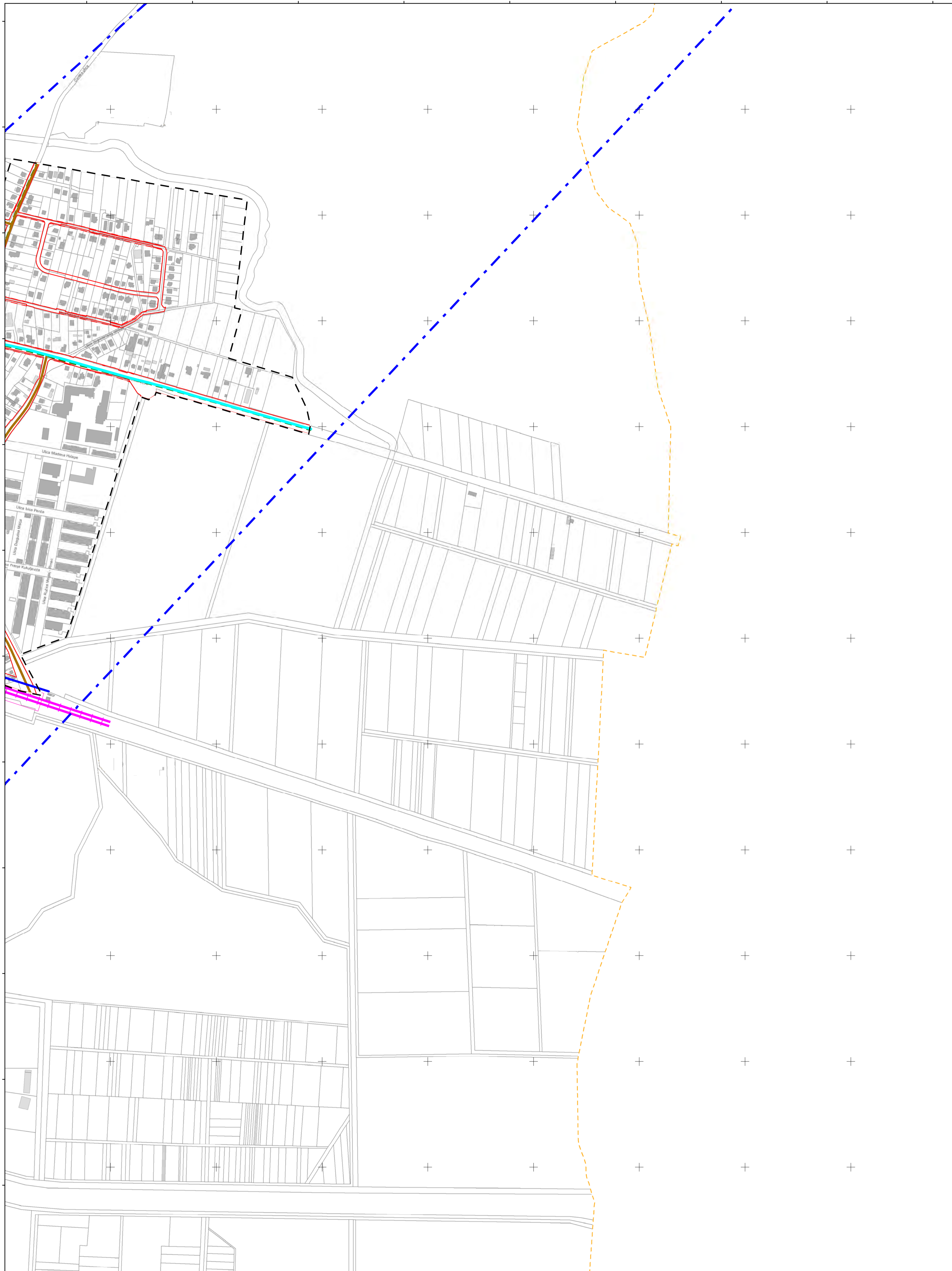


MJERILO 1:5.000

Podloga: katastarska podloga, prosinac 2024  
 Gradski ured za katastar i geodetske poslove Grada Zagreba  
 Nositelj izrade: Gradski ured za gospodarstvo, ekološku održivost i strategijsko planiranje  
 Stručni izrađivač: Zavod za prostorno uređenje Grada Zagreba  
 Odluka o izradi: Odluka o izradi izmjena i dopuna Generalnog urbanističkog plana Seseveta (Službeni glasnik Grada Zagreba 15/23)

Koordinatni sistem: HTRS96 Croatia TM  
 Projekcija: Transverse Mercator  
 Datum: Croatian Terrestrial Reference System  
 Mjerna jedinica: Meter

DUGO SELO-22



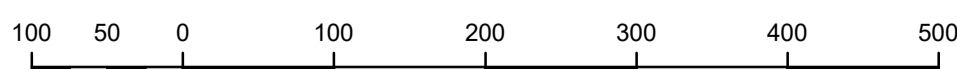
DUGO SELO-31

DUGO SELO-42



podjela listova HTRS96/TM

5-17-3-105-10	5-12-3-105-10	5-13-3-105-10
5-18-3-105-10		



MJERILO 1:5.000

Podloga: katastarska podloga, prosinac 2024  
 Gradski ured za katastar i geodetske poslove Grada Zagreba  
 Nositelj izrade: Gradski ured za gospodarstvo, ekološku održivost i strategijsko planiranje  
 Stručni izrađivač: Zavod za prostorno uređenje Grada Zagreba  
 Odluka o izradi: Odluka o izradi izmjena i dopuna Generalnog urbanističkog plana Sessveta (Službeni glasnik Grada Zagreba 15/23)

Koordinatni sistem: HTRS96 Croatia TM  
 Projekcija: Transverse Mercator  
 Datum: Croatian Terrestrial Reference System  
 Mjerna jedinica: Meter